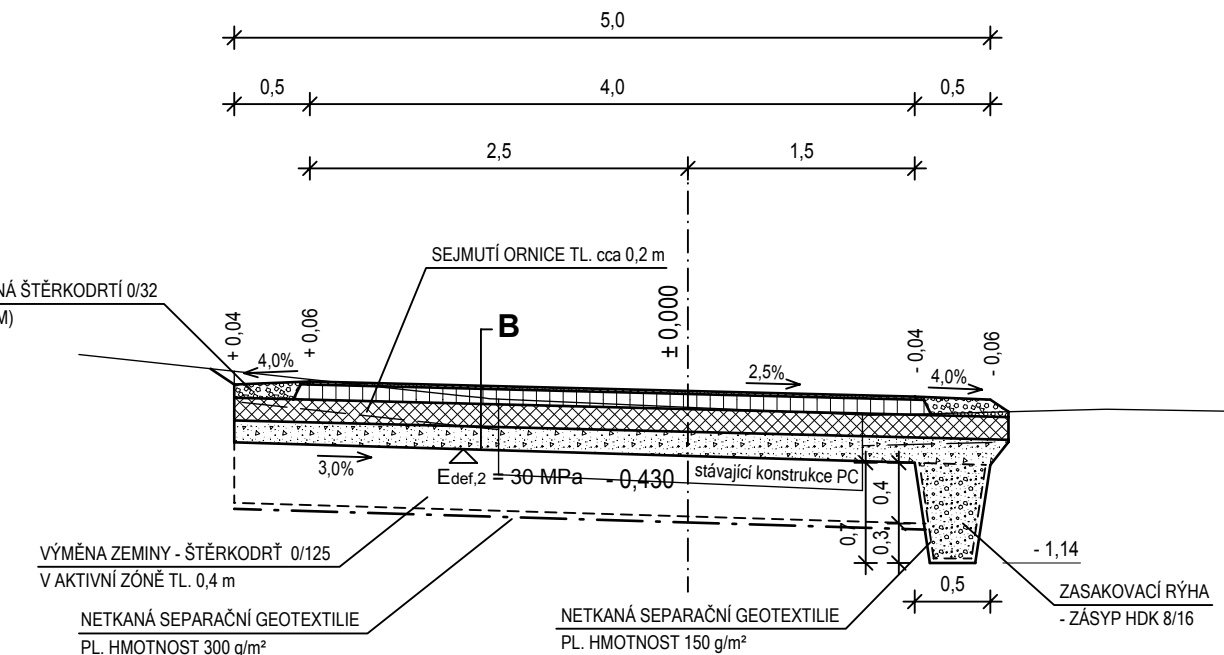
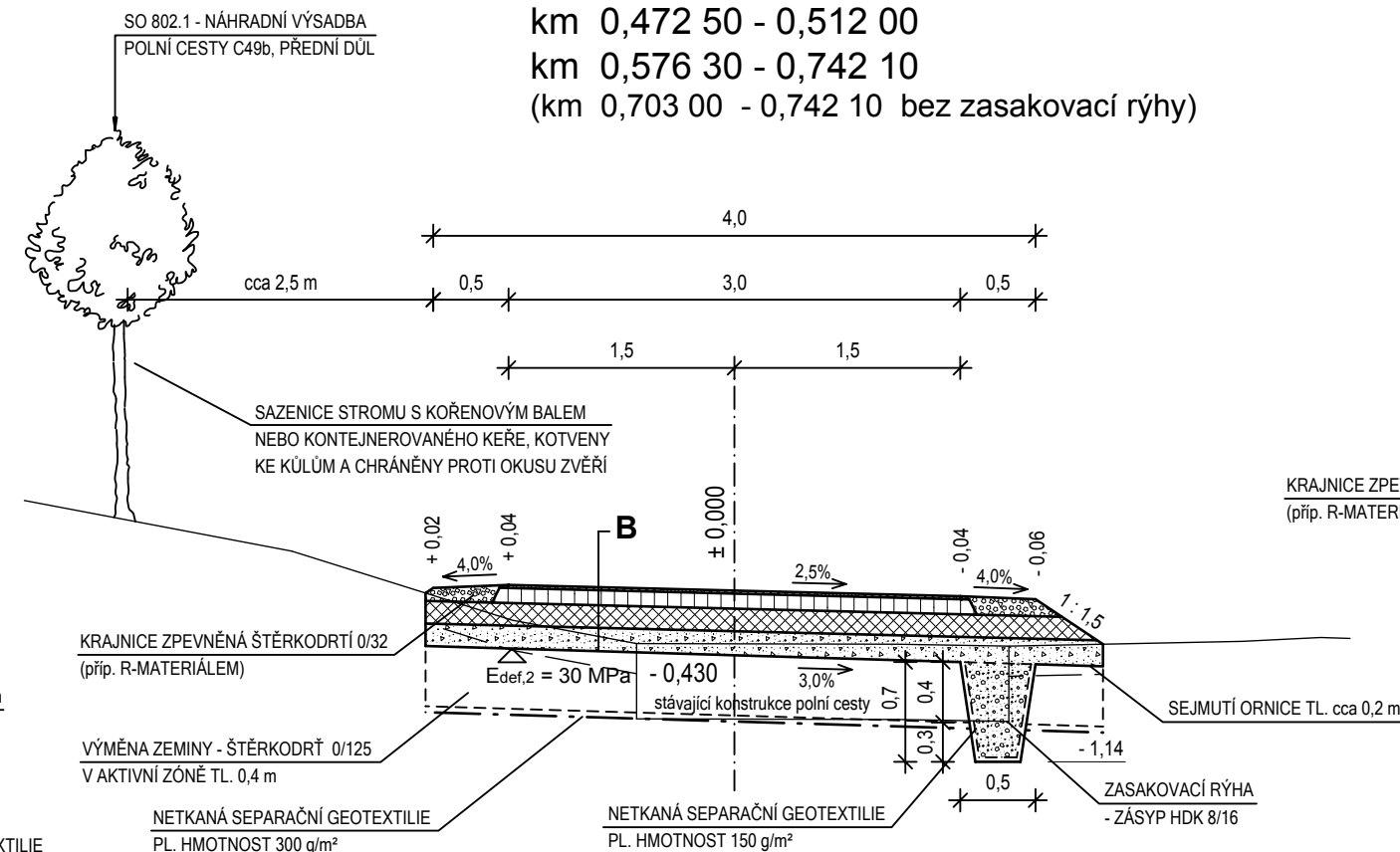
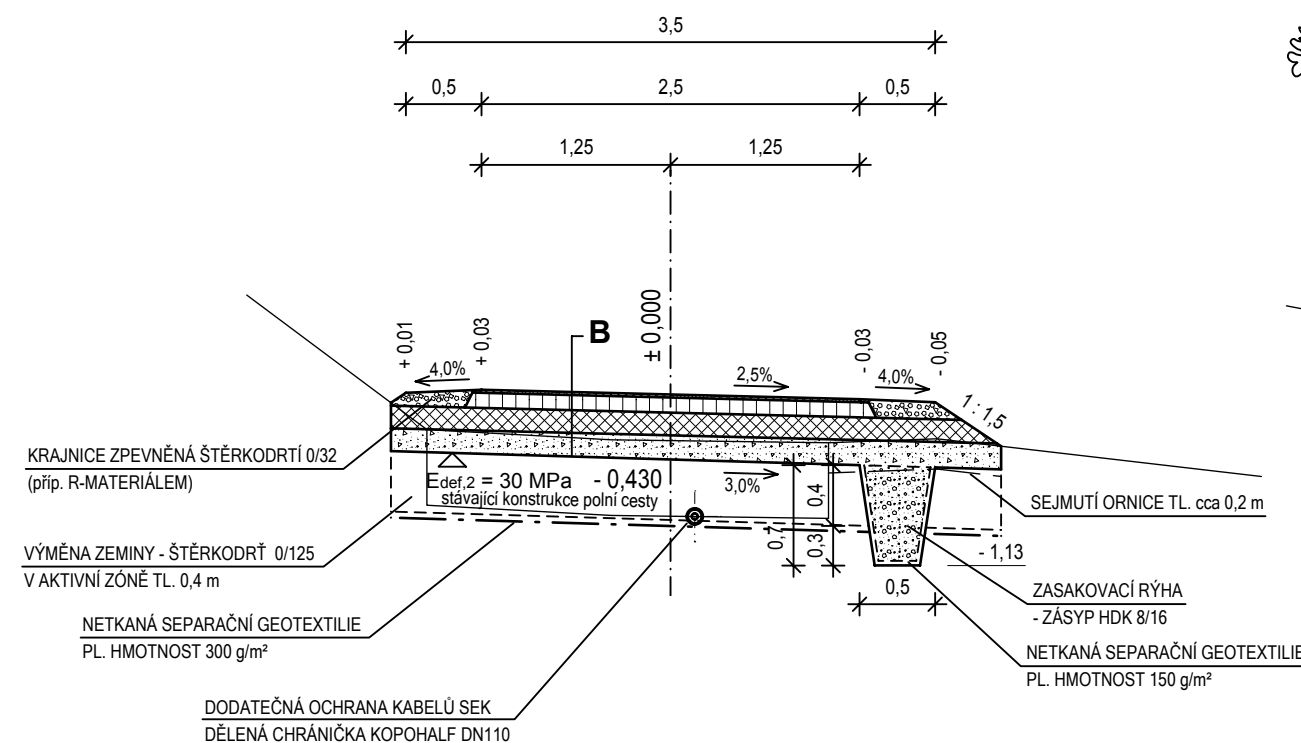


km 0,000 00 - 0,416 90
km 0,472 50 - 0,512 00
km 0,576 30 - 0,742 10
(km 0,703 00 - 0,742 10 bez zasakovací rýhy)

km 0,416 90 - 0,472 50
km 0,742 10 - 0,825 00 (bez zasakovací rýhy)

km 0,512 - 0,576 30



KONSTRUKCE B - POLNÍ CESTA - DVOJVRSTVÝ NÁTĚR

KATALOGOVÝ LIST D2-PN 6-3-PIII

DVOJVRSTVÝ NÁTĚR	DV	ČSN EN 12271	20 mm
PENETRAČNÍ MAKADAM HRUBÝ	PMH	ČSN 736127-2	100 mm
ZHUTNĚNÉ PODLOŽÍ ($E_{\text{def},2} = \text{min.}80 \text{ MPa}$)			
ŠTĚRKODRŤ 0/32	ŠD _B	ČSN 736126-1	150 mm
ZHUTNĚNÉ PODLOŽÍ ($E_{\text{def},2} = \text{min.}50 \text{ MPa}$)			
ŠTĚRKODRŤ 0/63	ŠD _B	ČSN 736126-1	min. 150 mm
ZHUTNĚNÉ PODLOŽÍ ($E_{\text{def},2} = \text{min.}30 \text{ MPa}$)			
CELKEM			min. 420 mm

- BUDE PROVEDENA VÝMĚNA ZEMINY ZE ŠTĚRKODRTI 0/125 V AKTIVNÍ ZÓNĚ TL. 0,4 m.
V ÚSEKU SO 102.2 BUDE V AKTIVNÍ ZÓNĚ PONECHÁNA VRSTVA KAMENIVA (STÁVAJÍCÍ KONSTRUKCE CESTY)
A VÝMĚNA ZEMINY BUDE PROVEDENA POUZE V PRUŽÍCH ROZŠÍŘUJÍCÍCH POLNÍ CESTU.

HL. PROJEKTANT ING. JIŘÍ ADAMEC	ZODP. PROJEKTANT	VYPRACOVAL	KRESLIL	KONTROLOVAL TOMÁŠ NEJMAN	<div><div>PK</div><div>Adamec, s.r.o.</div><div>KOMENSKÉHO 42/1 561 51 LETOHRAD IČO: 274 82 456</div></div>	
MÍSTO STAVBY:	KLÁŠTEREC NAD ORLICÍ				<div>FORMÁT3 x A4</div> <div>DATUM02/2020</div> <div>ÚČELPDPS</div> <div>ČÍSLO ZAKÁZKYPK-18-4001</div> <div>ARCH. ČÍSLO</div>	
INVESTOR:	ČR, STÁTNÍ POZEMKOVÝ ÚŘAD, KRAJSKÝ POZEMKOVÝ ÚŘAD PRO PARDUBICKÝ KRAJ POBOČKA ÚSTÍ NAD ORLICÍ, TVARDKOVA 1191, 562 01 ÚSTÍ NAD ORLICÍ					
STAVBA:	REALIZACE SPOLEČNÝCH ZARÍZENÍ k.ú. KLÁŠTEREC NAD ORLICÍ SO 102.1 - POLNÍ CESTA C 49, TYP B, PŘEDNÍ DŮL SO 802.1 - NÁHRADNÍ VÝSADBA POLNÍ CESTY C 49b, PŘEDNÍ DŮL SO 102.2 - POLNÍ CESTA C 49, TYP B, MEZI BRODEM A č.ev. 61					
OBSAH VÝKRESU:	VZOROVÉ PŘÍČNÉ ŘEZY					
					MĚŘÍTKO: 1 : 50	Č. VÝKRESU: C.1.2.2.3